

Poder Executivo
Prefeitura Municipal de Esperantinópolis
CNPJ: 06.376.669/0001-69

RELATÓRIO DE GESTÃO FISCAL

1º Semestre de 2017

INFORMAÇÕES INICIAIS - Versão 2017.1

DADOS DO GESTOR	
Nome do Gestor	ALUISIO CARNEIRO FILHO
Período de Mandato	01/01/2017 A 31/12/2020
CPF	257.195.053-34
Contador	LARISSA CAROLINA PANTOJA LUCENA
Inscrição no CRC	012153/0-2
DADOS DO RELATÓRIO	
Meio de Publicação	Portal do Município
Data da Publicação (Art. 55 da LRF)	26/07/2017
Data de Encaminhamento ao TCE (Art. 53 da Lei 8.258)	26/07/2017
DADOS CADASTRAIS	
Endereço Eletrônico do Portal da Transparência (Lei 131/2009)	http://esperantinopolis.ma.gov.br/
Endereço da sede da Prefeitura Municipal:	Rua Getulio Vargas, Centro, Esperantinópolis - MA
Telefones, Fax, Celulares:	
Site e/ou email de contato:	antonildereis@hotmail.com

(a)	(b)	(c) = (b-a)	1/3 do (d) = (1/3*c)	(e) = (b-d)	(f)	(g) = (f-a)	(h) = (a)	(i)

Nota: DTP corresponde à Despesa Total com Pessoal.

Tabela 1.1 - Demonstrativo da Despesa com Pessoal - Modelo para Demonstrativo da Despesa com Pessoal detalhada mensalmente

Poder Executivo
 Prefeitura Municipal de Esperantinópolis
 RELATÓRIO DE GESTÃO FISCAL
DEMONSTRATIVO DA DESPESA COM PESSOAL
 ORÇAMENTOS FISCAL E DA SEGURIDADE SOCIAL
 1º Semestre de 2017
 RGF - ANEXO 1 (LRF, art. 55, inciso I, alínea "a")

DESPESA COM PESSOAL	DESPESAS EXECUTADAS						
	(Últimos 12 Meses)						
	LIQUIDADAS						
	<MR-11>	<MR-10>	<MR-9>	<MR-8>	<MR-7>	<MR-6>	<MR-5>
DESPESA BRUTA COM PESSOAL (I)	1.930.405,13	938.862,04	939.700,96	1.035.653,89	1.133.793,46	1.100.103,64	11.676,57
Pessoal Ativo	1.930.405,13	938.862,04	939.700,96	1.035.653,89	1.133.793,46	1.100.103,64	11.676,57
Pessoal Inativo e Pensionistas	0,00	0,00	0,00	0,00	0,00	0,00	0,00
Outras despesas de pessoal decorrentes de contratos de terceirização (§ 1º do art. 18 da LRF)	0,00	0,00	0,00	0,00	0,00	0,00	0,00
DESPESAS NÃO COMPUTADAS (§ 1º do art. 19 da LRF) (II)	0,00	0,00	0,00	0,00	0,00	0,00	0,00
Decisão PL TCE nº 15/2004	0,00	0,00	0,00	0,00	0,00	0,00	0,00
Indenizações por Demissão e Incentivos à Demissão Voluntária	0,00	0,00	0,00	0,00	0,00	0,00	0,00
Decorrentes de Decisão Judicial	0,00	0,00	0,00	0,00	0,00	0,00	0,00
Despesas de Exercícios Anteriores	0,00	0,00	0,00	0,00	0,00	0,00	0,00
Inativos e Pensionistas com Recursos Vinculados	0,00	0,00	0,00	0,00	0,00	0,00	0,00
DESPESA LÍQUIDA COM PESSOAL (III) = (I - II)	1.930.405,13	938.862,04	939.700,96	1.035.653,89	1.133.793,46	1.100.103,64	11.676,57

Você deixou de preencher dados na Planilha INFORMACOES INICIAIS. Preencha os dados para que seja liberada.

APURAÇÃO DO CUMPRIMENTO DO LIMITE LEGAL	
RECEITA CORRENTE LÍQUIDA - RCL (IV)	
(-) Transferências obrigatórias da União relativas às emendas individuais (V) (§ 13, art. 166 da CF)	
= RECEITA CORRENTE LÍQUIDA AJUSTADA (VI)	
DESPESA TOTAL COM PESSOAL - DTP (V) = (III a + III b)	PREENCHA
LIMITE MÁXIMO (VI) (incisos I, II e III, art. 20 da LRF)	
LIMITE PRUDENCIAL (VII) = (0,95 x VI) (parágrafo único do art. 22 da LRF)	
LIMITE DE ALERTA (VIII) = (0,90 x VI) (inciso II do §1º do art. 59 da LRF)	

FONTE: Sistema <Nome>, Unidade Responsável <Nome>, Data da emissão <dd/mmm/aaaa> e hora de emissão <hhh e mmm>

1. Nos demonstrativos elaborados no primeiro e no segundo quadrimestre de cada exercício, os valores de restos a pagar não processados inscritos em 31 de dezembro do exercício anterior continuarão a ser informados nesse campo. Esses valores não sofrem alteração pelo seu processamento, e somente no caso Nota:

Tabela 2 - Demonstrativo da Dívida Consolidada Líquida - Estados, DF e Municípios

Poder Executivo
RELATÓRIO DE GESTÃO FISCAL
DEMONSTRATIVO DA DÍVIDA CONSOLIDADA LÍQUIDA
ORÇAMENTOS FISCAL E DA SEGURIDADE SOCIAL
1º Semestre de 2017

RGF - ANEXO 2 (LRF, art. 55, inciso I, alínea "b")

R\$ 1,00

<u>DÍVIDA CONSOLIDADA</u>	SALDO DO EXERCÍCIO ANTERIOR	Saldo do Exercício de 2017	
		Até o 1º Semestre	Até o 2º Semestre
DÍVIDA CONSOLIDADA - DC (I)	-	107.534,52	-
Dívida Mobiliária	-	-	-
Dívida Contratual	-	107.534,52	-
Empréstimos	-	-	-
Internos	-	-	-
Externos	-	-	-
Reestruturação da Dívida do Município	-	-	-
Financiamentos	-	-	-
Internos	-	-	-
Externos	-	-	-
Parcelamento e Renegociação de dívidas	-	107.534,52	-
De Tributos	-	-	-
De Contribuições Previdenciárias	-	107.534,52	-
De Demais Contribuições	-	-	-
Do FGTS	-	-	-
Com Instituição Não Financeira	-	-	-
Demais Dívidas Contratuais	-	-	-
Precatórios posteriores a 05/05/2000 (inclusive) - Vencidos e não pagos	-	-	-
Outras Dívidas	-	-	-
DEDUÇÕES (II)	748.985,90	2.373.492,29	-
Disponibilidade de Caixa ¹	748.985,90	2.369.418,70	-
Disponibilidade de Caixa Bruta	2.205.839,65	2.823.097,65	-
(-) Restos a Pagar Processados	1.456.853,75	453.678,95	-
Demais Haveres Financeiros	-	4.073,59	-
DÍVIDA CONSOLIDADA LÍQUIDA (DCL) (III) = (I - II)	-	-	-
RECEITA CORRENTE LÍQUIDA - RCL	-	37.230.566,67	-
% da DC sobre a RCL (I/RCL)	0,00%	0,29%	0,00%
% da DCL sobre a RCL (III/RCL)	0,00%	0,00%	0,00%
LIMITE DEFINIDO POR RESOLUÇÃO DO SENADO FEDERAL - <120% da RCL>	120,00	44.676.680,00	-
LIMITE DE ALERTA (inciso III do § 1º do art. 59 da LRF) - <108% da RCL>	108,00	40.209.012,00	-

<u>OUTROS VALORES NÃO INTEGRANTES DA DC</u>	SALDO DO EXERCÍCIO ANTERIOR	Saldo do Exercício de 2017	
		Até o 1º Semestre	Até o 2º Semestre
PRECATÓRIOS ANTERIORES A 05/05/2000	-	-	-
PRECATÓRIOS POSTERIORES A 05/05/2000 (Não incluídos na DC) ²	-	-	-
PASSIVO ATUARIAL	-	-	-
INSUFICIÊNCIA FINANCEIRA	-	-	-
DEPÓSITOS	-	1.312.194,65	-
RP NÃO-PROCESSADOS	-	-	-
ANTECIPAÇÕES DE RECEITA ORÇAMENTÁRIA – ARO	-	-	-

FONTE: Sistema <Nome>, Unidade Responsável <Nome>, Data da emissão <dd/mmm/aaaa> e hora de emissão <hhh e mmm>

1. Se o saldo apurado for negativo, ou seja, se o total da Disponibilidade de Caixa Bruta for menor que Restos a Pagar Processados, esse saldo negativo não deverá ser informado nessa linha, mas sim na linha da "Insuficiência Financeira", no quadro "Outros Valores não integrantes da Dívida Consolidada". Assim quando o cálculo de Disponibilidade de Caixa for negativo, o valor dessa linha deverá ser (0) "zero".

2. Refere-se aos precatórios posteriores a 05/05/2000 que, em cumprimento ao disposto no artigo 100 da Constituição Federal, ainda não foram incluídos no orçamento ou constam no orçamento e ainda não foram pagos . Ao final do exercício em que esses precatórios foram incluídos ou que deveriam ter sido incluídos, os valores deverão compor a linha de "Pecatórios Posteriores a 05/05/2000 (inclusive) - Vencidos e não pagos"

Nota:

Tabela 2.1

TRAJETÓRIA DE RETORNO AO LIMITE DA DÍVIDA CONSOLIDADA LÍQUIDA											
<Exercício em que o ente excedeu o limite>			<Exercício do primeiro período seguinte>			<Exercício do segundo período seguinte>			<Exercício do terceiro período seguinte>		
<Quadrimestre>			<Primeiro período seguinte>			<Segundo período seguinte>			<Terceiro período seguinte>		
Limite Máximo	% DCL	% Excedente	Redutor mínimo de 25% do Excedente (d) = (0,25*c)	Limite (e) = (b-d)	% DCL (f)	Redutor Residual (g) = (f-a)	Limite (h) = (e)	% DCL (i)	Redutor Residual (j) = (i-a)	Limite (k) = (a)	% DCL (l)
(a)	(b)	(c) = (b-a)	(d) = (0,25*c)	(e) = (b-d)	(f)	(g) = (f-a)	(h) = (e)	(i)	(j) = (i-a)	(k) = (a)	(l)

Tabela 2.2

TRAJETÓRIA DE AJUSTE DA DÍVIDA CONSOLIDADA LÍQUIDA EM CADA EXERCÍCIO FINANCEIRO											
Exercício Financeiro	2001			2002			2003			2004	
	3º Quadrimestre			Quadrimestre			Quadrimestre			Quadrimestre	
	DCL	Excedente ²	Redutor	1º	2º	3º	1º	2º	3º	1º	2º
% da DCL sobre a RCL											
% Limite de Endividamento											
Exercício Financeiro	2005			2006			2007			2008	
	Quadrimestre			Quadrimestre			Quadrimestre			Quadrimestre	
	1º	2º	3º	1º	2º	3º	1º	2º	3º	1º	2º
% da DCL sobre a RCL											
% Limite de Endividamento											
Exercício Financeiro	2009			2010			2011			2012	
	Quadrimestre			Quadrimestre			Quadrimestre			Quadrimestre	
	1º	2º	3º	1º	2º	3º	1º	2º	3º	1º	2º
% da DCL sobre a RCL											
% Limite de Endividamento											
Exercício Financeiro	2013			2014			2015			2016	
	Quadrimestre			Quadrimestre			Quadrimestre			Quadrimestre	
	1º	2º	3º	1º	2º	3º	1º	2º	3º	1º	2º
% da DCL sobre a RCL											
% Limite de Endividamento											

FONTE: Sistema <Nome>, Unidade Responsável <Nome>, Data da emissão <dd/mmm/aaaa> e hora de emissão <hhh e mmm>

Nota:

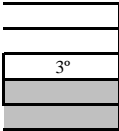
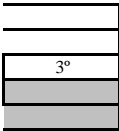
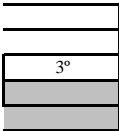
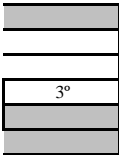


Tabela 3 - Demonstrativo das Garantias e Contragarantias de Valores

Poder Executivo

RELATÓRIO DE GESTÃO FISCAL

DEMONSTRATIVO DAS GARANTIAS E CONTRAGARANTIAS DE VALORES

ORÇAMENTOS FISCAL E DA SEGURIDADE SOCIAL

1º Semestre de 2017

RGF - ANEXO 3 (LRF, art. 55, inciso I, alínea "c" e art. 40, § 1º)

R\$ 1,00

GARANTIAS CONCEDIDAS	SALDO DO EXERCÍCIO ANTERIOR	Saldo do Exercício de 2017	
		Até o 1º Semestre	Até o 2º Semestre
EXTERNAS (I)	0,00	0,00	0,00
Aval ou Fiança em Operações de Crédito			
Outras garantias nos Termos da LRF ¹			
INTERNAS (II)	0,00	0,00	0,00
Aval ou Fiança em Operações de Crédito			
Outras Garantias nos Termos da LRF ¹			
TOTAL GARANTIAS CONCEDIDAS (III) = (I + II)	0,00	0,00	0,00
RECEITA CORRENTE LÍQUIDA - RCL (IV)	0,00	37.230.566,67	0,00
% do TOTAL DAS GARANTIAS sobre a RCL	0,00%	0,00%	0,00%
LIMITE DEFINIDO POR RESOLUÇÃO DO SENADO FEDERAL - <22% da RCL>	0	8190724,667	0
LIMITE DE ALERTA (inciso III do §1º do art. 59 da LRF) - <19,8% da RCL>	0	7371652,201	0

CONTRAGARANTIAS RECEBIDAS	SALDO DO EXERCÍCIO ANTERIOR	Saldo do Exercício de 2017	
		Até o 1º Semestre	Até o 2º Semestre
EXTERNAS (V)	0,00	0,00	0,00
Aval ou Fiança em Operações de Crédito			
Outras garantias nos Termos da LRF ¹			
INTERNAS (VI)	0,00	0,00	0,00
Aval ou Fiança em Operações de Crédito			
Outras garantias nos Termos da LRF ¹			
TOTAL CONTRAGARANTIAS RECEBIDAS (VII) = (V + VI)	0,00	0,00	0,00
MEDIDAS CORRETIVAS:			

FONTE: Sistema <Nome>, Unidade Responsável <Nome>, Data da emissão <dd/mmm/aaaa> e hora de emissão <hhh e mmm>

1. Incluir garantias concedidas por meio de Fundos

Nota:

Tabela 5 – Demonstrativo da Disponibilidade de Caixa e dos Restos a Pagar

Poder Executivo
 Prefeitura Municipal de Esperantinópolis
 RELATÓRIO DE GESTÃO FISCAL
DEMONSTRATIVO DA DISPONIBILIDADE DE CAIXA E DOS RESTOS A PAGAR
 ORÇAMENTOS FISCAL E DA SEGURIDADE SOCIAL
 1º Semestre de 2017

RGF – ANEXO 5 (LRF, art. 55, Inciso III, alínea "a")

RS 1,00

IDENTIFICAÇÃO DOS RECURSOS	DISPONIBILIDADE DE CAIXA BRUTA	OBRIGAÇÕES FINANCEIRAS				INSUFICIÊNCIA FINANCEIRA VERIFICADA NO CONSÓRCIO PÚBLICO	DISPONIBILIDADE DE CAIXA LÍQUIDA (ANTES DA INSCRIÇÃO EM RESTOS A PAGAR NÃO PROCESSADOS DO EXERCÍCIO) (Pode apresentar saldo negativo)	RESTOS A PAGAR EMPENHADOS E NÃO LIQUIDADOS DO EXERCÍCIO	EMPENHOS NÃO LIQUIDADOS CANCELADOS (NÃO INSCRITOS POR INSUFICIÊNCIA FINANCEIRA)
		Restos a Pagar Liquidados e Não Pagos		Restos a Pagar Empenhados e Não Liquidados de Exercícios Anteriores	Demais Obrigações Financeiras				
		De Exercícios Anteriores	Do Exercício						
	(a)	(b)	(c)	(d)	(e)	(f)	(g) = (a - (b + c + d + e) - f)		
TOTAL DOS RECURSOS VINCULADOS (I)	2.823.697,95	-	453.678,95	-	-	-	2.370.019,00	-	-
Receitas de Impostos e de Transferências de Impostos - Educação	-	-	-	-	-	-	-	-	-
Transferências do FUNDEB 60%	-	-	-	-	-	-	-	-	-
Transferências do FUNDEB 40%	-	-	-	-	-	-	-	-	-
Outros Recursos Destinados à Educação	-	-	-	-	-	-	-	-	-
Receitas de Impostos e de Transferências de Impostos - Saúde	-	-	-	-	-	-	-	-	-
Outros Recursos Destinados à Saúde	-	-	-	-	-	-	-	-	-
Recursos Destinados à Assistência Social	-	-	-	-	-	-	-	-	-
Recursos Destinados ao RPPS - Plano Previdenciário	-	-	-	-	-	-	-	-	-
Recursos Destinados ao RPPS - Plano Financeiro	-	-	-	-	-	-	-	-	-
Recursos Destinados ao RGPS	-	-	-	-	-	-	-	-	-
Recursos de Operações de Crédito (Exceto destinados à Educação e à Saúde)	-	-	-	-	-	-	-	-	-
Recursos de Alienação de Bens/Ativos	-	-	-	-	-	-	-	-	-
Outras Destinações Vinculadas de Recursos	2.823.697,95	-	453.678,95	-	-	-	2.370.019,00	-	-
TOTAL DOS RECURSOS NÃO VINCULADOS (II)	-	-	-	-	-	-	-	-	-
Recursos Ordinários	-	-	-	-	-	-	-	-	-
TOTAL (III) = (I + II)	2.823.697,95	-	453.678,95	-	-	-	2.370.019,00	-	-

FONTE: Sistema <Nome>, Unidade Responsável <Nome>, Data da emissão <dd/mm/aaaa> e hora de emissão <hh e mmm>

Nota:

1. A disponibilidade de caixa do RPPS está comprometida com o Passivo Atuarial.

Tabela 5.2 – Demonstrativo da Disponibilidade de Caixa e dos Restos a Pagar

Poder Executivo

<IDENTIFICAÇÃO DO CONSÓRCIO>

RELATÓRIO DE GESTÃO FISCAL

DEMONSTRATIVO DA DISPONIBILIDADE DE CAIXA E DOS RESTOS A PAGAR

1º Semestre de 2017

RGF – ANEXO 5 (LRF, art. 55, Inciso III, alínea "a")

IDENTIFICAÇÃO DOS RECURSOS	DISPONIBILIDADE DE CAIXA BRUTA
	(a)
TOTAL DOS RECURSOS VINCULADOS - Contrato de Rateio (I)	-
Receitas de Impostos e de Transferências de Impostos - Educação	
Transferências do FUNDEB 60%	
Transferências do FUNDEB 40%	
Outros Recursos Destinados à Educação	
Receitas de Impostos e de Transferências de Impostos - Saúde	
Outros Recursos Destinados à Saúde	
Recursos Destinados à Assistência Social	
Recursos de Operações de Crédito (Exceto destinados à Educação e à Saúde)	
Recursos de Alienação de Bens/Ativos	
Outras Destinações Vinculadas de Recursos	
TOTAL DOS RECURSOS NÃO VINCULADOS - Contrato de Rateio (II)	-
Recursos Ordinários	
TOTAL DOS RECURSOS PRÓPRIOS (III)	-
Recursos Próprios dos Consórcios	
TOTAL (IV) = (I + II + III)	-

FONTE: Sistema <Nome>, Unidade Responsável <Nome>, Data da emissão <dd/mmm/aaaa> e hora de emissão <hhh e mi

Nota:

r dos Consórcios Públicos



OBRIGAÇÕES FINANCEIRAS				INSUFICIÊNCIA FINANCEIRA VERIFICADA NO CONSÓRCIO PÚBLICO
Restos a Pagar Liquidados e Não Pagos		Restos a Pagar Empenhados e Não Liquidados de Exercícios Anteriores	Demais Obrigações Financeiras	
De Exercícios Anteriores	Do Exercício			
(b)	(c)	(d)	(e)	(f)
-	-	-	-	-
-	-	-	-	-
-	-	-	-	-
-	-	-	-	-

mm>

R\$ 1,00

DISPONIBILIDADE DE CAIXA LÍQUIDA (ANTES DA INSCRIÇÃO EM RESTOS A PAGAR NÃO PROCESSADOS DO EXERCÍCIO) (Pode apresentar saldo negativo) (g) = (a - (b + c + d + e) - f)	RESTOS A PAGAR EMPENHADOS E NÃO LIQUIDADOS DO EXERCÍCIO	EMPENHOS NÃO LIQUIDADOS CANCELADOS (NÃO INSCRITOS POR INSUFICIÊNCIA FINANCEIRA)
-	-	-
-		
-		
-		
-		
-		
-		
-		
-		
-		
-		
-		
-		
-		
-		

Tabela 6 - Demonstrativo Simplificado do Relatório de Gestão Fiscal

Poder Executivo

Prefeitura Municipal de Esperantinópolis

RELATÓRIO DE GESTÃO FISCAL

DEMONSTRATIVO SIMPLIFICADO DO RELATÓRIO DE GESTÃO FISCAL

ORÇAMENTOS FISCAL E DA SEGURIDADE SOCIAL

1º Semestre de 2017

LRF, art. 48 - Anexo 6

R\$ 1,00

RECEITA CORRENTE LÍQUIDA	VALOR ATÉ O BIMESTRE	
Receita Corrente líquida	37.230.566,67	
DESPESA COM PESSOAL	VALOR	% SOBRE A RCL
Despesa Total com Pessoal - DTP	18.893.625,89	7470,46%
Limite Máximo (incisos I, II e III, art. 20 da LRF) - <%>	20.104.506,00	5400,00%
Limite Prudencial (parágrafo único, art. 22 da LRF) - <%>	19.099.280,70	5130,00%
DÍVIDA CONSOLIDADA	VALOR	% SOBRE A RCL
Dívida Consolidada Líquida	0	-
Limite Definido por Resolução do Senado Federal	3,53127E+12	20.585.252,36
GARANTIAS DE VALORES	VALOR	% SOBRE A RCL
Total das Garantias Concedidas	0	-
Limite Definido por Resolução do Senado Federal	3773962,933	22,00
OPERAÇÕES DE CRÉDITO	VALOR	% SOBRE A RCL
Operações de Crédito Externas e Internas	0	0,58
Operações de Crédito por Antecipação da Receita	0	-
Limite Definido pelo Senado Federal para Operações de Crédito Externas e Internas	2744700,32	0,07
Limite Definido pelo Senado Federal para Operações de Crédito por Antecipação da Receita	1200806,39	0,03
RESTOS A PAGAR	INSCRIÇÃO EM RESTOS A PAGAR NÃO PROCESSADOS DO EXERCÍCIO	DISPONIBILIDADE DE CAIXA LÍQUIDA (ANTES DA INSCRIÇÃO EM RESTOS A PAGAR NÃO PROCESSADOS DO EXERCÍCIO)
Valor Total	453678,95	2823697,95

FONTE: Sistema <Nome>, Unidade Responsável <Nome>, Data da emissão <dd/mmm/aaaa> e hora de emissão <hhh e mmm>

ESTIMATIVAS DE POPULAÇÃO - IBGE - Publicadas no D.O.U. em 28 de agosto de 2015.

Por ordem alfabética						
ESTIMATIVAS DA POPULAÇÃO RESIDENTE NOS MUNICÍPIOS						
UF	COD. UF	COD. MUNIC	NOME DO MUNICÍPIO	POPULAÇÃO ESTIMADA		UF
MA	21	00055	Açailândia	109.685	1	MA
MA	21	00105	Afonso Cunha	6.351	2	MA
MA	21	00154	Água Doce do Maranhão	12.257	3	MA
MA	21	00204	Alcântara	21.659	4	MA
MA	21	00303	Aldeias Altas	25.823	5	MA
MA	21	00402	Altamira do Maranhão	11.616	6	MA
MA	21	00436	Alto Alegre do Maranhão	26.348	7	MA
MA	21	00477	Alto Alegre do Pindaré	31.287	8	MA
MA	21	00501	Alto Parnaíba	10.956	9	MA
MA	21	00550	Amapá do Maranhão	6.789	10	MA
MA	21	00600	Amarante do Maranhão	40.378	11	MA
MA	21	00709	Anajatuba	26.880	12	MA
MA	21	00808	Anapurus	15.286	13	MA
MA	21	00832	Apicum-Açu	17.948	14	MA
MA	21	00873	Araguanã	15.018	15	MA
MA	21	00907	Araioses	45.255	16	MA
MA	21	00956	Arame	32.015	17	MA
MA	21	01004	Arari	29.200	18	MA
MA	21	01103	Axixá	11.850	19	MA
MA	21	01202	Bacabal	102.656	20	MA
MA	21	01251	Bacabeira	16.553	21	MA
MA	21	01301	Bacuri	17.335	22	MA
MA	21	01350	Bacurituba	5.511	23	MA
MA	21	01400	Balsas	92.144	24	MA
MA	21	01509	Barão de Grajaú	18.365	25	MA
MA	21	01608	Barra do Corda	86.151	26	MA
MA	21	01707	Barreirinhas	60.588	27	MA
MA	21	01772	Bela Vista do Maranhão	10.931	28	MA
MA	21	01731	Belágua	7.273	29	MA
MA	21	01806	Benedito Leite	5.519	30	MA
MA	21	01905	Bequimão	20.853	31	MA
MA	21	01939	Bernardo do Mearim	5.900	32	MA
MA	21	01970	Boa Vista do Gurupi	8.996	33	MA
MA	21	02002	Bom Jardim	40.660	34	MA
MA	21	02036	Bom Jesus das Selvas	32.900	35	MA
MA	21	02077	Bom Lugar	15.855	36	MA
MA	21	02101	Brejo	35.473	37	MA
MA	21	02150	Brejo de Areia	9.166	38	MA
MA	21	02200	Buriti	28.022	39	MA

MA	21	02309	Buriti Bravo	23.375	40	MA
MA	21	02325	Buriticupu	70.417	41	MA
MA	21	02358	Buritirana	15.100	42	MA
MA	21	02374	Cachoeira Grande	8.822	43	MA
MA	21	02408	Cajapió	10.927	44	MA
MA	21	02507	Cajari	18.943	45	MA
MA	21	02556	Campestre do Maranhão	14.028	46	MA
MA	21	02606	Cândido Mendes	19.702	47	MA
MA	21	02705	Cantanhede	21.464	48	MA
MA	21	02754	Capinzal do Norte	10.720	49	MA
MA	21	02804	Carolina	23.866	50	MA
MA	21	02903	Carutapera	23.219	51	MA
MA	21	03000	Caxias	161.137	52	MA
MA	21	03109	Cedral	10.455	53	MA
MA	21	03125	Central do Maranhão	8.447	54	MA
MA	21	03158	Centro do Guilherme	13.015	55	MA
MA	21	03174	Centro Novo do Maranhão	21.013	56	MA
MA	21	03208	Chapadinha	77.684	57	MA
MA	21	03257	Cidelândia	14.346	58	MA
MA	21	03307	Codó	120.265	59	MA
MA	21	03406	Coelho Neto	48.320	60	MA
MA	21	03505	Colinas	40.268	61	MA
MA	21	03554	Conceição do Lago-Açu	15.782	62	MA
MA	21	03604	Coroatá	63.821	63	MA
MA	21	03703	Cururupu	30.913	64	MA
MA	21	03752	Davinópolis	12.653	65	MA
MA	21	03802	Dom Pedro	22.881	66	MA
MA	21	03901	Duque Bacelar	11.084	67	MA
MA	21	04008	Esperantinópolis	17.029	68	MA
MA	21	04057	Estreito	40.629	69	MA
MA	21	04073	Feira Nova do Maranhão	8.321	70	MA
MA	21	04081	Fernando Falcão	10.073	71	MA
MA	21	04099	Formosa da Serra Negra	18.573	72	MA
MA	21	04107	Fortaleza dos Nogueiras	12.375	73	MA
MA	21	04206	Fortuna	15.239	74	MA
MA	21	04305	Godofredo Viana	11.464	75	MA
MA	21	04404	Gonçalves Dias	17.579	76	MA
MA	21	04503	Governador Archer	10.591	77	MA
MA	21	04552	Governador Edison Lobão	17.747	78	MA
MA	21	04602	Governador Eugênio Barros	16.456	79	MA
MA	21	04628	Governador Luiz Rocha	7.626	80	MA
MA	21	04651	Governador Newton Bello	10.011	81	MA
MA	21	04677	Governador Nunes Freire	25.117	82	MA
MA	21	04701	Graça Aranha	6.142	83	MA
MA	21	04800	Grajaú	67.626	84	MA
MA	21	04909	Guimarães	11.827	85	MA
MA	21	05005	Humberto de Campos	27.976	86	MA

MA	21	05104	Icatu	26.452	87	MA
MA	21	05153	Igarapé do Meio	13.774	88	MA
MA	21	05203	Igarapé Grande	11.628	89	MA
MA	21	05302	Imperatriz	253.123	90	MA
MA	21	05351	Itaipava do Grajaú	15.609	91	MA
MA	21	05401	Itapecuru Mirim	66.433	92	MA
MA	21	05427	Itinga do Maranhão	25.440	93	MA
MA	21	05450	Jatobá	9.819	94	MA
MA	21	05476	Jenipapo dos Vieiras	16.124	95	MA
MA	21	05500	João Lisboa	23.232	96	MA
MA	21	05609	Joselândia	15.827	97	MA
MA	21	05658	Junco do Maranhão	3.431	98	MA
MA	21	05708	Lago da Pedra	48.992	99	MA
MA	21	05807	Lago do Junco	10.602	100	MA
MA	21	05948	Lago dos Rodrigues	8.716	101	MA
MA	21	05906	Lago Verde	15.893	102	MA
MA	21	05922	Lagoa do Mato	11.020	103	MA
MA	21	05963	Lagoa Grande do Maranhão	11.111	104	MA
MA	21	05989	Lajeado Novo	7.359	105	MA
MA	21	06003	Lima Campos	11.642	106	MA
MA	21	06102	Loreto	11.871	107	MA
MA	21	06201	Luís Domingues	6.788	108	MA
MA	21	06300	Magalhães de Almeida	19.267	109	MA
MA	21	06326	Maracaçumé	20.815	110	MA
MA	21	06359	Marajá do Sena	7.658	111	MA
MA	21	06375	Maranhãozinho	15.734	112	MA
MA	21	06409	Mata Roma	16.375	113	MA
MA	21	06508	Matinha	22.822	114	MA
MA	21	06607	Matões	32.988	115	MA
MA	21	06631	Matões do Norte	16.169	116	MA
MA	21	06672	Milagres do Maranhão	8.284	117	MA
MA	21	06706	Mirador	20.596	118	MA
MA	21	06755	Miranda do Norte	27.507	119	MA
MA	21	06805	Mirinzal	14.632	120	MA
MA	21	06904	Monção	32.833	121	MA
MA	21	07001	Montes Altos	9.026	122	MA
MA	21	07100	Morros	18.938	123	MA
MA	21	07209	Nina Rodrigues	14.012	124	MA
MA	21	07258	Nova Colinas	5.243	125	MA
MA	21	07308	Nova Iorque	4.592	126	MA
MA	21	07357	Nova Olinda do Maranhão	20.393	127	MA
MA	21	07407	Olho d'Água das Cunhãs	19.080	128	MA
MA	21	07456	Olinda Nova do Maranhão	14.299	129	MA
MA	21	07506	Paço do Lumiar	117.877	130	MA
MA	21	07605	Palmeirândia	19.288	131	MA
MA	21	07704	Paraibano	20.892	132	MA
MA	21	07803	Parnarama	34.146	133	MA

MA	21	07902	Passagem Franca	18.549	134	MA
MA	21	08009	Pastos Bons	18.999	135	MA
MA	21	08058	Paulino Neves	15.609	136	MA
MA	21	08108	Paulo Ramos	20.612	137	MA
MA	21	08207	Pedreiras	38.506	138	MA
MA	21	08256	Pedro do Rosário	24.475	139	MA
MA	21	08306	Penalva	37.255	140	MA
MA	21	08405	Peri Mirim	14.019	141	MA
MA	21	08454	Peritoró	22.602	142	MA
MA	21	08504	Pindaré-Mirim	32.198	143	MA
MA	21	08603	Pinheiro	81.438	144	MA
MA	21	08702	Pio XII	21.164	145	MA
MA	21	08801	Pirapemas	18.182	146	MA
MA	21	08900	Poção de Pedras	17.773	147	MA
MA	21	09007	Porto Franco	23.243	148	MA
MA	21	09056	Porto Rico do Maranhão	5.877	149	MA
MA	21	09106	Presidente Dutra	46.680	150	MA
MA	21	09205	Presidente Juscelino	12.398	151	MA
MA	21	09239	Presidente Médici	6.831	152	MA
MA	21	09270	Presidente Sarney	18.420	153	MA
MA	21	09304	Presidente Vargas	11.302	154	MA
MA	21	09403	Primeira Cruz	14.918	155	MA
MA	21	09452	Raposa	29.755	156	MA
MA	21	09502	Riachão	19.846	157	MA
MA	21	09551	Ribamar Fiquene	7.609	158	MA
MA	21	09601	Rosário	41.694	159	MA
MA	21	09700	Sambaíba	5.554	160	MA
MA	21	09759	Santa Filomena do Maranhão	7.576	161	MA
MA	21	09809	Santa Helena	41.009	162	MA
MA	21	09908	Santa Inês	83.238	163	MA
MA	21	10005	Santa Luzia	71.067	164	MA
MA	21	10039	Santa Luzia do Paruá	24.663	165	MA
MA	21	10104	Santa Quitéria do Maranhão	25.041	166	MA
MA	21	10203	Santa Rita	35.980	167	MA
MA	21	10237	Santana do Maranhão	12.987	168	MA
MA	21	10278	Santo Amaro do Maranhão	15.375	169	MA
MA	21	10302	Santo Antônio dos Lopes	14.253	170	MA
MA	21	10401	São Benedito do Rio Preto	18.256	171	MA
MA	21	10500	São Bento	45.044	172	MA
MA	21	10609	São Bernardo	27.817	173	MA
MA	21	10658	São Domingos do Azeitão	7.224	174	MA
MA	21	10708	São Domingos do Maranhão	33.707	175	MA
MA	21	10807	São Félix de Balsas	4.518	176	MA
MA	21	10856	São Francisco do Brejão	11.444	177	MA
MA	21	10906	São Francisco do Maranhão	11.966	178	MA
MA	21	11003	São João Batista	20.235	179	MA
MA	21	11029	São João do Carú	15.520	180	MA

MA	21	11052	São João do Paraíso	10.949	181	MA
MA	21	11078	São João do Soter	18.095	182	MA
MA	21	11102	São João dos Patos	25.371	183	MA
MA	21	11201	São José de Ribamar	174.267	184	MA
MA	21	11250	São José dos Basílios	7.495	185	MA
MA	21	11300	São Luís	1.073.893	186	MA
MA	21	11409	São Luís Gonzaga do Maranhão	18.607	187	MA
MA	21	11508	São Mateus do Maranhão	40.574	188	MA
MA	21	11532	São Pedro da Água Branca	12.407	189	MA
MA	21	11573	São Pedro dos Crentes	4.563	190	MA
MA	21	11607	São Raimundo das Mangabeiras	18.406	191	MA
MA	21	11631	São Raimundo do Doca Bezerra	5.230	192	MA
MA	21	11672	São Roberto	6.529	193	MA
MA	21	11706	São Vicente Ferrer	20.678	194	MA
MA	21	11722	Satubinha	13.487	195	MA
MA	21	11748	Senador Alexandre Costa	10.862	196	MA
MA	21	11763	Senador La Rocque	14.081	197	MA
MA	21	11789	Serrano do Maranhão	10.859	198	MA
MA	21	11805	Sítio Novo	17.663	199	MA
MA	21	11904	Sucupira do Norte	10.434	200	MA
MA	21	11953	Sucupira do Riachão	5.537	201	MA
MA	21	12001	Tasso Fragoso	8.303	202	MA
MA	21	12100	Timbiras	28.511	203	MA
MA	21	12209	Timon	164.869	204	MA
MA	21	12233	Trizidela do Vale	20.891	205	MA
MA	21	12274	Tufilândia	5.716	206	MA
MA	21	12308	Tuntum	40.844	207	MA
MA	21	12407	Turiação	34.826	208	MA
MA	21	12456	Turilândia	24.907	209	MA
MA	21	12506	Tutóia	57.253	210	MA
MA	21	12605	Urbano Santos	32.316	211	MA
MA	21	12704	Vargem Grande	54.845	212	MA
MA	21	12803	Viana	51.249	213	MA
MA	21	12852	Vila Nova dos Martírios	12.954	214	MA
MA	21	12902	Vitória do Mearim	32.046	215	MA
MA	21	13009	Vitorino Freire	30.917	216	MA
MA	21	14007	Zé Doca	50.507	217	MA

Por ordem de nº de habitantes

ESTIMATIVAS DA POPULAÇÃO RESIDENTE NOS MUNICÍPIOS

COD. UF	COD. MUNIC	NOME DO MUNICÍPIO	POPULAÇÃO ESTIMADA
21	11300	São Luís	1.073.893
21	05302	Imperatriz	253.123
21	11201	São José de Ribamar	174.267
21	12209	Timon	164.869
21	03000	Caxias	161.137
21	03307	Codó	120.265
21	07506	Paço do Lumiar	117.877
21	00055	Açailândia	109.685
21	01202	Bacabal	102.656
21	01400	Balsas	92.144
21	01608	Barra do Corda	86.151
21	09908	Santa Inês	83.238
21	08603	Pinheiro	81.438
21	03208	Chapadinha	77.684
21	10005	Santa Luzia	71.067
21	02325	Buriticupu	70.417
21	04800	Grajaú	67.626
21	05401	Itapecuru Mirim	66.433
21	03604	Coroatá	63.821
21	01707	Barreirinhas	60.588
21	12506	Tutóia	57.253
21	12704	Vargem Grande	54.845
21	12803	Viana	51.249
21	14007	Zé Doca	50.507
21	05708	Lago da Pedra	48.992
21	03406	Coelho Neto	48.320
21	09106	Presidente Dutra	46.680
21	00907	Araioses	45.255
21	10500	São Bento	45.044
21	09601	Rosário	41.694
21	09809	Santa Helena	41.009
21	12308	Tuntum	40.844
21	02002	Bom Jardim	40.660
21	04057	Estreito	40.629
21	11508	São Mateus do Maranhão	40.574
21	00600	Amarante do Maranhão	40.378
21	03505	Colinas	40.268
21	08207	Pedreiras	38.506
21	08306	Penalva	37.255

21	10203	Santa Rita	35.980
21	02101	Brejo	35.473
21	12407	Turiçu	34.826
21	07803	Parnarama	34.146
21	10708	São Domingos do Maranhão	33.707
21	06607	Matões	32.988
21	02036	Bom Jesus das Selvas	32.900
21	06904	Monção	32.833
21	12605	Urbano Santos	32.316
21	08504	Pindaré-Mirim	32.198
21	12902	Vitória do Mearim	32.046
21	00956	Arame	32.015
21	00477	Alto Alegre do Pindaré	31.287
21	13009	Vitorino Freire	30.917
21	03703	Cururupu	30.913
21	09452	Raposa	29.755
21	01004	Arari	29.200
21	12100	Timbiras	28.511
21	02200	Buriti	28.022
21	05005	Humberto de Campos	27.976
21	10609	São Bernardo	27.817
21	06755	Miranda do Norte	27.507
21	00709	Anajatuba	26.880
21	05104	Icatu	26.452
21	00436	Alto Alegre do Maranhão	26.348
21	00303	Aldeias Altas	25.823
21	05427	Itinga do Maranhão	25.440
21	11102	São João dos Patos	25.371
21	04677	Governador Nunes Freire	25.117
21	10104	Santa Quitéria do Maranhão	25.041
21	12456	Turilândia	24.907
21	10039	Santa Luzia do Paruá	24.663
21	08256	Pedro do Rosário	24.475
21	02804	Carolina	23.866
21	02309	Buriti Bravo	23.375
21	09007	Porto Franco	23.243
21	05500	João Lisboa	23.232
21	02903	Carutapera	23.219
21	03802	Dom Pedro	22.881
21	06508	Matinha	22.822
21	08454	Peritoró	22.602
21	00204	Alcântara	21.659
21	02705	Cantanhede	21.464
21	08702	Pio XII	21.164
21	03174	Centro Novo do Maranhão	21.013
21	07704	Paraibano	20.892
21	12233	Trizidela do Vale	20.891

21	01905	Bequimão	20.853
21	06326	Maracaçumé	20.815
21	11706	São Vicente Ferrer	20.678
21	08108	Paulo Ramos	20.612
21	06706	Mirador	20.596
21	07357	Nova Olinda do Maranhão	20.393
21	11003	São João Batista	20.235
21	09502	Riachão	19.846
21	02606	Cândido Mendes	19.702
21	07605	Palmeirândia	19.288
21	06300	Magalhães de Almeida	19.267
21	07407	Olho d'Água das Cunhãs	19.080
21	08009	Pastos Bons	18.999
21	02507	Cajari	18.943
21	07100	Morros	18.938
21	11409	São Luís Gonzaga do Maranhão	18.607
21	04099	Formosa da Serra Negra	18.573
21	07902	Passagem Franca	18.549
21	09270	Presidente Sarney	18.420
21	11607	São Raimundo das Mangabeiras	18.406
21	01509	Barão de Grajaú	18.365
21	10401	São Benedito do Rio Preto	18.256
21	08801	Pirapemas	18.182
21	11078	São João do Soter	18.095
21	00832	Apicum-Açu	17.948
21	08900	Poção de Pedras	17.773
21	04552	Governador Edison Lobão	17.747
21	11805	Sítio Novo	17.663
21	04404	Gonçalves Dias	17.579
21	01301	Bacuri	17.335
21	04008	Esperantinópolis	17.029
21	01251	Bacabeira	16.553
21	04602	Governador Eugênio Barros	16.456
21	06409	Mata Roma	16.375
21	06631	Matões do Norte	16.169
21	05476	Jenipapo dos Vieiras	16.124
21	05906	Lago Verde	15.893
21	02077	Bom Lugar	15.855
21	05609	Joselândia	15.827
21	03554	Conceição do Lago-Açu	15.782
21	06375	Maranhãozinho	15.734
21	05351	Itaipava do Grajaú	15.609
21	08058	Paulino Neves	15.609
21	11029	São João do Carú	15.520
21	10278	Santo Amaro do Maranhão	15.375
21	00808	Anapurus	15.286
21	04206	Fortuna	15.239

21	02358	Buritirana	15.100
21	00873	Araguanã	15.018
21	09403	Primeira Cruz	14.918
21	06805	Mirinzal	14.632
21	03257	Cidelândia	14.346
21	07456	Olinda Nova do Maranhão	14.299
21	10302	Santo Antônio dos Lopes	14.253
21	11763	Senador La Rocque	14.081
21	02556	Campestre do Maranhão	14.028
21	08405	Peri Mirim	14.019
21	07209	Nina Rodrigues	14.012
21	05153	Igarapé do Meio	13.774
21	11722	Satubinha	13.487
21	03158	Centro do Guilherme	13.015
21	10237	Santana do Maranhão	12.987
21	12852	Vila Nova dos Martírios	12.954
21	03752	Davinópolis	12.653
21	11532	São Pedro da Água Branca	12.407
21	09205	Presidente Juscelino	12.398
21	04107	Fortaleza dos Nogueiras	12.375
21	00154	Água Doce do Maranhão	12.257
21	10906	São Francisco do Maranhão	11.966
21	06102	Loreto	11.871
21	01103	Axixá	11.850
21	04909	Guimarães	11.827
21	06003	Lima Campos	11.642
21	05203	Igarapé Grande	11.628
21	00402	Altamira do Maranhão	11.616
21	04305	Godofredo Viana	11.464
21	10856	São Francisco do Brejão	11.444
21	09304	Presidente Vargas	11.302
21	05963	Lagoa Grande do Maranhão	11.111
21	03901	Duque Bacelar	11.084
21	05922	Lagoa do Mato	11.020
21	00501	Alto Parnaíba	10.956
21	11052	São João do Paraíso	10.949
21	01772	Bela Vista do Maranhão	10.931
21	02408	Cajapió	10.927
21	11748	Senador Alexandre Costa	10.862
21	11789	Serrano do Maranhão	10.859
21	02754	Capinzal do Norte	10.720
21	05807	Lago do Junco	10.602
21	04503	Governador Archer	10.591
21	03109	Cedral	10.455
21	11904	Sucupira do Norte	10.434
21	04081	Fernando Falcão	10.073
21	04651	Governador Newton Bello	10.011

21	05450	Jatobá	9.819
21	02150	Brejo de Areia	9.166
21	07001	Montes Altos	9.026
21	01970	Boa Vista do Gurupi	8.996
21	02374	Cachoeira Grande	8.822
21	05948	Lago dos Rodrigues	8.716
21	03125	Central do Maranhão	8.447
21	04073	Feira Nova do Maranhão	8.321
21	12001	Tasso Fragoso	8.303
21	06672	Milagres do Maranhão	8.284
21	06359	Marajá do Sena	7.658
21	04628	Governador Luiz Rocha	7.626
21	09551	Ribamar Fiquene	7.609
21	09759	Santa Filomena do Maranhão	7.576
21	11250	São José dos Basílios	7.495
21	05989	Lajeado Novo	7.359
21	01731	Belágua	7.273
21	10658	São Domingos do Azeitão	7.224
21	09239	Presidente Médici	6.831
21	00550	Amapá do Maranhão	6.789
21	06201	Luís Domingues	6.788
21	11672	São Roberto	6.529
21	00105	Afonso Cunha	6.351
21	04701	Graça Aranha	6.142
21	01939	Bernardo do Mearim	5.900
21	09056	Porto Rico do Maranhão	5.877
21	12274	Tufilândia	5.716
21	09700	Sambaíba	5.554
21	11953	Sucupira do Riachão	5.537
21	01806	Benedito Leite	5.519
21	01350	Bacurituba	5.511
21	07258	Nova Colinas	5.243
21	11631	São Raimundo do Doca Bezerra	5.230
21	07308	Nova Iorque	4.592
21	11573	São Pedro dos Crentes	4.563
21	10807	São Félix de Balsas	4.518
21	05658	Junco do Maranhão	3.431

Fonte: <http://www.ibge.gov.br/home/estatistica/populacao/estimativa2016/estim>

ESTIMATIVAS DE POPULAÇÃO - IBGE - Publicadas

Em ordem alfabética

Nº	NOME DO MUNICÍPIO	POPULAÇÃO ESTIMADA	Nº
1	Açailândia	110.543	1
2	Afonso Cunha	6.421	2
3	Água Doce do Maranhão	12.360	3
4	Alcântara	21.667	4
5	Aldeias Altas	26.115	5
6	Altamira do Maranhão	10.210	6
7	Alto Alegre do Maranhão	26.619	7
8	Alto Alegre do Pindaré	31.303	8
9	Alto Parnaíba	10.979	9
10	Amapá do Maranhão	6.844	10
11	Amarante do Maranhão	40.756	11
12	Anajatuba	27.125	12
13	Anapurus	15.499	13
14	Apicum-Açu	18.169	14
15	Araguanã	15.182	15
16	Araioses	45.680	16
17	Arame	32.083	17
18	Arari	29.297	18
19	Axixá	11.915	19
20	Bacabal	103.020	20
21	Bacabeira	16.812	21
22	Bacuri	17.388	22
23	Bacurituba	5.544	23
24	Balsas	93.511	24
25	Barão de Grajaú	18.496	25
26	Barra do Corda	86.662	26
27	Barreirinhas	61.621	27
28	Belágua	7.350	28
29	Bela Vista do Maranhão	11.020	29
30	Benedito Leite	5.524	30
31	Bequimão	20.867	31
32	Bernardo do Mearim	5.938	32
33	Boa Vista do Gurupi	9.164	33
34	Bom Jardim	40.898	34
35	Bom Jesus das Selvas	33.615	35
36	Bom Lugar	16.041	36
37	Brejo	35.799	37
38	Brejo de Areia	10.444	38
39	Buriti	28.170	39
40	Buriti Bravo	23.437	40
41	Buriticupu	71.227	41
42	Buritirana	15.142	42
43	Cachoeira Grande	8.878	43
44	Cajapió	10.975	44

45	Cajari	19.030	45
46	Campestre do Maranhão	14.127	46
47	Cândido Mendes	19.827	47
48	Cantanhede	21.617	48
49	Capinzal do Norte	10.716	49
50	Carolina	23.833	50
51	Carutapera	23.404	51
52	Caxias	161.926	52
53	Cedral	10.473	53
54	Central do Maranhão	8.534	54
55	Centro do Guilherme	13.295	55
56	Centro Novo do Maranhão	21.300	56
57	Chapadinha	78.348	57
58	Cidelândia	14.446	58
59	Codó	120.548	59
60	Coelho Neto	48.546	60
61	Colinas	40.427	61
62	Conceição do Lago-Açu	15.995	62
63	Coroatá	64.123	63
64	Cururupu	30.805	64
65	Davinópolis	12.656	65
66	Dom Pedro	22.897	66
67	Duque Bacelar	11.148	67
68	Esperantinópolis	16.833	68
69	Estreito	41.397	69
70	Feira Nova do Maranhão	8.347	70
71	Fernando Falcão	10.204	71
72	Formosa da Serra Negra	18.793	72
73	Fortaleza dos Nogueiras	12.390	73
74	Fortuna	15.251	74
75	Godofredo Viana	11.654	75
76	Gonçalves Dias	17.583	76
77	Governador Archer	10.648	77
78	Governador Edison Lobão	18.042	78
79	Governador Eugênio Barros	16.522	79
80	Governador Luiz Rocha	7.668	80
81	Governador Newton Bello	9.965	81
82	Governador Nunes Freire	25.052	82
83	Graça Aranha	6.138	83
84	Grajaú	68.458	84
85	Guimarães	11.776	85
86	Humberto de Campos	28.252	86
87	Icatu	26.651	87
88	Igarapé do Meio	13.968	88
89	Igarapé Grande	11.718	89
90	Imperatriz	253.873	90
91	Itaipava do Grajaú	15.817	91
92	Itapecuru Mirim	67.104	92
93	Itinga do Maranhão	25.518	93
94	Jatobá	10.027	94

95	Jenipapo dos Vieiras	16.226	95
96	João Lisboa	23.133	96
97	Joselândia	15.861	97
98	Junco do Maranhão	3.330	98
99	Lago da Pedra	49.440	99
100	Lago do Junco	10.638	100
101	Lago Verde	15.962	101
102	Lagoa do Mato	11.034	102
103	Lago dos Rodrigues	8.689	103
104	Lagoa Grande do Maranhão	11.202	104
105	Lajeado Novo	7.427	105
106	Lima Campos	11.670	106
107	Loreto	11.943	107
108	Luís Domingues	6.829	108
109	Magalhães de Almeida	19.532	109
110	Maracaçumé	21.063	110
111	Marajá do Sena	7.630	111
112	Maranhãozinho	16.062	112
113	Mata Roma	16.567	113
114	Matinha	22.962	114
115	Matões	33.188	115
116	Matões do Norte	16.552	116
117	Milagres do Maranhão	8.306	117
118	Mirador	20.605	118
119	Miranda do Norte	27.999	119
120	Mirinzal	14.690	120
121	Monção	32.884	121
122	Montes Altos	8.955	122
123	Morros	19.116	123
124	Nina Rodrigues	14.259	124
125	Nova Colinas	5.298	125
126	Nova Iorque	4.589	126
127	Nova Olinda do Maranhão	20.588	127
128	Olho d'Água das Cunhãs	19.145	128
129	Olinda Nova do Maranhão	14.474	129
130	Paço do Lumiar	119.915	130
131	Palmeirândia	19.359	131
132	Paraibano	21.008	132
133	Parnarama	34.265	133
134	Passagem Franca	18.699	134
135	Pastos Bons	19.140	135
136	Paulino Neves	15.779	136
137	Paulo Ramos	20.635	137
138	Pedreiras	38.433	138
139	Pedro do Rosário	24.748	139
140	Penalva	37.833	140
141	Peri Mirim	14.048	141
142	Peritoró	22.818	142
143	Pindaré-Mirim	32.348	143
144	Pinheiro	81.924	144

145	Pio XII	21.007	145
146	Pirapemas	18.302	146
147	Poção de Pedras	17.384	147
148	Porto Franco	23.511	148
149	Porto Rico do Maranhão	5.847	149
150	Presidente Dutra	46.970	150
151	Presidente Juscelino	12.532	151
152	Presidente Médici	6.902	152
153	Presidente Sarney	18.615	153
154	Presidente Vargas	11.391	154
155	Primeira Cruz	15.068	155
156	Raposa	30.304	156
157	Riachão	19.771	157
158	Ribamar Fiquene	7.652	158
159	Rosário	42.016	159
160	Sambaíba	5.561	160
161	Santa Filomena do Maranhão	7.645	161
162	Santa Helena	41.466	162
163	Santa Inês	83.759	163
164	Santa Luzia	71.329	164
165	Santa Luzia do Paruá	24.810	165
166	Santa Quitéria do Maranhão	25.192	166
167	Santa Rita	36.556	167
168	Santana do Maranhão	13.199	168
169	Santo Amaro do Maranhão	15.623	169
170	Santo Antônio dos Lopes	14.237	170
171	São Benedito do Rio Preto	18.319	171
172	São Bento	45.560	172
173	São Bernardo	28.020	173
174	São Domingos do Azeitão	7.259	174
175	São Domingos do Maranhão	33.699	175
176	São Félix de Balsas	4.484	176
177	São Francisco do Brejão	11.633	177
178	São Francisco do Maranhão	11.971	178
179	São João Batista	20.272	179
180	São João do Carú	15.483	180
181	São João do Paraíso	10.963	181
182	São João do Soter	18.225	182
183	São João dos Patos	25.448	183
184	São José de Ribamar	176.008	184
185	São José dos Basílios	7.489	185
186	São Luís	1.082.935	186
187	São Luís Gonzaga do Maranhão	18.421	187
188	São Mateus do Maranhão	40.791	188
189	São Pedro da Água Branca	12.461	189
190	São Pedro dos Crentes	4.583	190
191	São Raimundo das Mangabeiras	18.548	191
192	São Raimundo do Doca Bezerra	5.082	192
193	São Roberto	6.620	193
194	São Vicente Ferrer	20.800	194

195	Satubinha	13.727	195
196	Senador Alexandre Costa	10.955	196
197	Senador La Rocque	13.975	197
198	Serrano do Maranhão	10.953	198
199	Sítio Novo	17.760	199
200	Sucupira do Norte	10.425	200
201	Sucupira do Riachão	5.556	201
202	Tasso Fragoso	8.382	202
203	Timbiras	28.575	203
204	Timon	166.295	204
205	Trizidela do Vale	21.028	205
206	Tufilândia	5.731	206
207	Tuntum	41.102	207
208	Turiação	34.949	208
209	Turilândia	25.232	209
210	Tutóia	57.955	210
211	Urbano Santos	32.629	211
212	Vargem Grande	55.710	212
213	Viana	51.503	213
214	Vila Nova dos Martírios	13.227	214
215	Vitória do Mearim	32.161	215
216	Vitorino Freire	30.897	216
217	Zé Doca	50.806	217

no D.O.U. em 30 de agosto de 2016.

Em ordem de nº de habitantes

NOME DO MUNICÍPIO	POPULAÇÃO ESTIMADA
São Luís	1.082.935
Imperatriz	253.873
São José de Ribamar	176.008
Timon	166.295
Caxias	161.926
Codó	120.548
Paço do Lumiar	119.915
Açailândia	110.543
Bacabal	103.020
Balsas	93.511
Barra do Corda	86.662
Santa Inês	83.759
Pinheiro	81.924
Chapadinha	78.348
Santa Luzia	71.329
Buriticupu	71.227
Grajaú	68.458
Itapecuru Mirim	67.104
Coroatá	64.123
Barreirinhas	61.621
Tutóia	57.955
Vargem Grande	55.710
Viana	51.503
Zé Doca	50.806
Lago da Pedra	49.440
Coelho Neto	48.546
Presidente Dutra	46.970
Araioses	45.680
São Bento	45.560
Rosário	42.016
Santa Helena	41.466
Estreito	41.397
Tuntum	41.102
Bom Jardim	40.898
São Mateus do Maranhão	40.791
Amarante do Maranhão	40.756
Colinas	40.427
Pedreiras	38.433
Penalva	37.833
Santa Rita	36.556
Brejo	35.799
Turialva	34.949
Parnarama	34.265
São Domingos do Maranhão	33.699

Bom Jesus das Selvas	33.615
Matões	33.188
Monção	32.884
Urbano Santos	32.629
Pindaré-Mirim	32.348
Vitória do Mearim	32.161
Arame	32.083
Alto Alegre do Pindaré	31.303
Vitorino Freire	30.897
Cururupu	30.805
Raposa	30.304
Arari	29.297
Timbiras	28.575
Humberto de Campos	28.252
Buriti	28.170
São Bernardo	28.020
Miranda do Norte	27.999
Anajatuba	27.125
Icatu	26.651
Alto Alegre do Maranhão	26.619
Aldeias Altas	26.115
Itinga do Maranhão	25.518
São João dos Patos	25.448
Turilândia	25.232
Santa Quitéria do Maranhão	25.192
Governador Nunes Freire	25.052
Santa Luzia do Paruá	24.810
Pedro do Rosário	24.748
Carolina	23.833
Porto Franco	23.511
Buriti Bravo	23.437
Carutapera	23.404
João Lisboa	23.133
Matinha	22.962
Dom Pedro	22.897
Peritoró	22.818
Alcântara	21.667
Cantanhede	21.617
Centro Novo do Maranhão	21.300
Maracaçumé	21.063
Trizidela do Vale	21.028
Paraibano	21.008
Pio XII	21.007
Bequimão	20.867
São Vicente Ferrer	20.800
Paulo Ramos	20.635
Mirador	20.605
Nova Olinda do Maranhão	20.588
São João Batista	20.272
Cândido Mendes	19.827

Riachão	19.771
Magalhães de Almeida	19.532
Palmeirândia	19.359
Olho d'Água das Cunhãs	19.145
Pastos Bons	19.140
Morros	19.116
Cajari	19.030
Formosa da Serra Negra	18.793
Passagem Franca	18.699
Presidente Sarney	18.615
São Raimundo das Mangabeiras	18.548
Barão de Grajaú	18.496
São Luís Gonzaga do Maranhão	18.421
São Benedito do Rio Preto	18.319
Pirapemas	18.302
São João do Soter	18.225
Apicum-Açu	18.169
Governador Edison Lobão	18.042
Sítio Novo	17.760
Gonçalves Dias	17.583
Bacuri	17.388
Poção de Pedras	17.384
Esperantinópolis	16.833
Bacabeira	16.812
Mata Roma	16.567
Matões do Norte	16.552
Governador Eugênio Barros	16.522
Jenipapo dos Vieiras	16.226
Maranhãozinho	16.062
Bom Lugar	16.041
Conceição do Lago-Açu	15.995
Lago Verde	15.962
Joselândia	15.861
Itaipava do Grajaú	15.817
Paulino Neves	15.779
Santo Amaro do Maranhão	15.623
Anapurus	15.499
São João do Carú	15.483
Fortuna	15.251
Araguanã	15.182
Buritirana	15.142
Primeira Cruz	15.068
Mirinzal	14.690
Olinda Nova do Maranhão	14.474
Cidelândia	14.446
Nina Rodrigues	14.259
Santo Antônio dos Lopes	14.237
Campestre do Maranhão	14.127
Peri Mirim	14.048
Senador La Rocque	13.975

Igarapé do Meio	13.968
Satubinha	13.727
Centro do Guilherme	13.295
Vila Nova dos Martírios	13.227
Santana do Maranhão	13.199
Davinópolis	12.656
Presidente Juscelino	12.532
São Pedro da Água Branca	12.461
Fortaleza dos Nogueiras	12.390
Água Doce do Maranhão	12.360
São Francisco do Maranhão	11.971
Loreto	11.943
Axixá	11.915
Guimarães	11.776
Igarapé Grande	11.718
Lima Campos	11.670
Godofredo Viana	11.654
São Francisco do Brejão	11.633
Presidente Vargas	11.391
Lagoa Grande do Maranhão	11.202
Duque Bacelar	11.148
Lagoa do Mato	11.034
Bela Vista do Maranhão	11.020
Alto Parnaíba	10.979
Cajapió	10.975
São João do Paraíso	10.963
Senador Alexandre Costa	10.955
Serrano do Maranhão	10.953
Capinzal do Norte	10.716
Governador Archer	10.648
Lago do Junco	10.638
Cedral	10.473
Brejo de Areia	10.444
Sucupira do Norte	10.425
Altamira do Maranhão	10.210
Fernando Falcão	10.204
Jatobá	10.027
Governador Newton Bello	9.965
Boa Vista do Gurupi	9.164
Montes Altos	8.955
Cachoeira Grande	8.878
Lago dos Rodrigues	8.689
Central do Maranhão	8.534
Tasso Fragoso	8.382
Feira Nova do Maranhão	8.347
Milagres do Maranhão	8.306
Governador Luiz Rocha	7.668
Ribamar Fiquene	7.652
Santa Filomena do Maranhão	7.645
Marajá do Sena	7.630

São José dos Basílios	7.489
Lajeado Novo	7.427
Belágua	7.350
São Domingos do Azeitão	7.259
Presidente Médici	6.902
Amapá do Maranhão	6.844
Luís Domingues	6.829
São Roberto	6.620
Afonso Cunha	6.421
Graça Aranha	6.138
Bernardo do Mearim	5.938
Porto Rico do Maranhão	5.847
Tufilândia	5.731
Sambaíba	5.561
Sucupira do Riachão	5.556
Bacurituba	5.544
Benedito Leite	5.524
Nova Colinas	5.298
São Raimundo do Doca Bezerra	5.082
Nova Iorque	4.589
São Pedro dos Crentes	4.583
São Félix de Balsas	4.484
Junco do Maranhão	3.330